

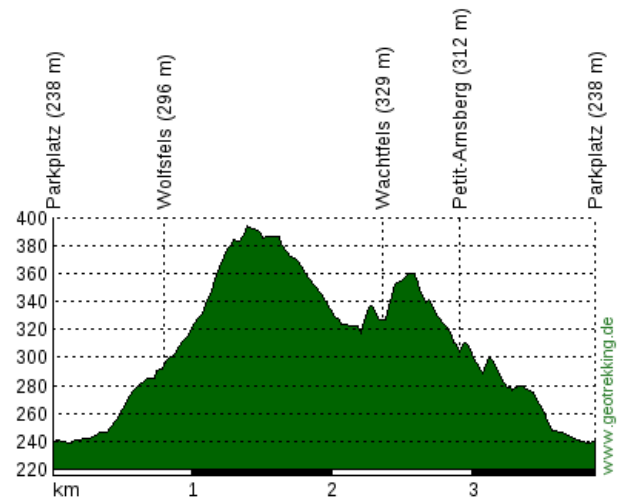
Wasigensteinblick, Wachtfels und Petit-Arnsberg

Kleiner Obersteinbacher Felsen- und Burgenrundweg

Diese kurze Tour ist den Menschen gewidmet, die sich ein bisschen die Beine vertreten möchten und kurz die Burg und die Felsen, die man von Obersteinbach aus sieht, erkunden wollen. Der Weg beginnt in Obersteinbach und führt zum Fuße des imposanten Wolfsfelns. Anschließend steigt er leicht zum Wasigensteinblick an. Er umrundet den Schlossberg und führt uns zum grandiosen Wachtfels mit seiner einmaligen Aussicht. Der letzte Höhepunkt des Weges ist die kleine Burg Petit-Arnsberg, anschließend geht es zurück nach Obersteinbach.

Wasigensteinblick, Wachtfels und Petit-Arnsberg (3,9 km)

Bergauf: 178 m
Bergab: 178 m



Praktische Informationen

Interaktive Tourenkarte: http://umap.openstreetmap.fr/de/map/wasigensteinblick-wachtfels-und-petit-arnsberg_205862#16/49.0392/7.6890

Wanderkarte: ET 3814 - Haguenau / Wissembourg / L'Outre-Forêt / PNR des Vosges du Nord

Startpunkt: Parkplatz gegenüber des Burgenhauses (*Maison des Châteaux Forts*) in **Obersteinbach**.

Koordinaten (Dezimalgrad - WGS 84): **49.036008° / 7.687286°** oder mit Google Maps herkommen:

<http://goo.gl/maps/Kiq1C>

Öffentliche Verkehrsmittel: Bus von **Wissembourg** nach **Obersteinbach (Arnsbourg)** auf der Strecke **Wissembourg - Lembach - Obersteinbach - Fleckenstein (Linie 317)** (Fluo Grand Est 67).

<https://www.fluo.eu/de/fahrplanauskunft/4/JourneyPlanner>

Hinweis: Diese Linie verkehrt nur an bestimmten Tagen von April bis Oktober.

↔ Ungefähre Länge:

3,9 km

🏔️ Anstieg:

178 m

💓 Anforderungen: Leichte Wanderung auf gut markierten Waldwegen.

🍴 Einkehr: In Obersteinbach.

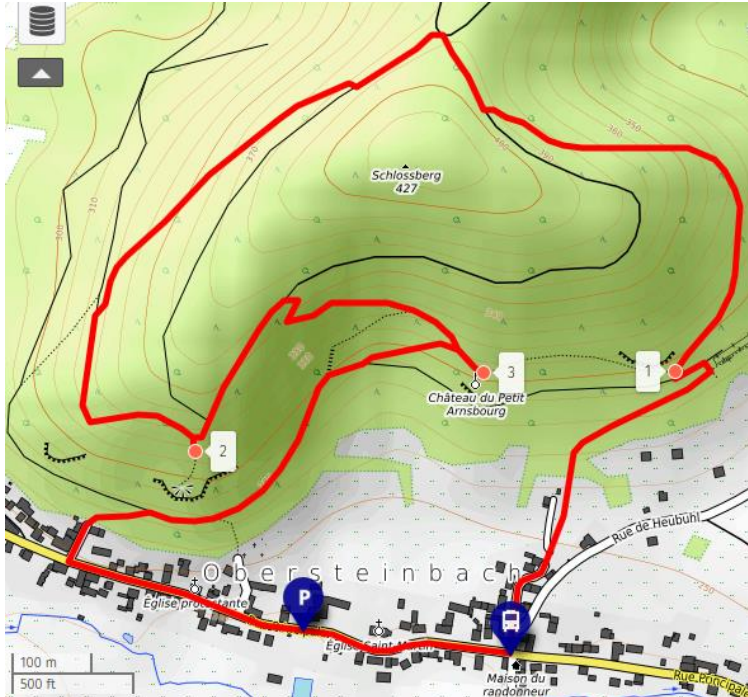
💡 Tipp: Durch ein Besuch des **Burgenhauses** (*Maison des Châteaux Forts*) erfährt man viel über die Geschichte der Burgen der Nordvogesen - gegenüber des beschriebenen Parkplatzes in Obersteinbach.

<http://www.tourisme-alsace.com/de/269000089-Maison-des-Chateaux-Forts-des-Vosges-du-Nord.html>




Wanderparadies Wasgau

Wegbeschreibung



Kartendaten: © [OpenStreetMap](#)-Mitwirkende, [SRTM](#) | Kartendarstellung: © [OpenTopoMap](#) (CC-BY-SA)



Wasigensteinblick

Wir folgen der Hauptstraße (Rue Principale, D 3) nach Osten Richtung Lembach und biegen auf Höhe der Bushaltestelle links in die Rue de l'Arnsbourg ab. Der gesamte Rundweg ist mit der Markierung **Gelber Ring** markiert. An der Gabelung gehen wir geradeaus und gelangen schnell in den Wald. Wir erreichen eine Abzweigung, an der wir links abbiegen und den Forstweg überqueren. Wir folgen dem Pfad mit der Markierung **Gelber Ring** Richtung Belle-vue und gelangen zum Fuße des **Wolfsfelns (1)**.

Der Pfad steigt nun leicht an und rechts sehen wir immer wieder die Burg Wasigenstein zwischen den Bäumen. Der Wasigensteinblick ist nicht ausgeschildert, es gibt aber verschiedene Stellen, von denen aus man einen tollen Blick auf die Burg hat. Der Pfad stößt auf einen Forstweg, dem wir nach rechts folgen.

An der Wegkreuzung biegen wir links ab und kurze Zeit später

halbrechts auf den Pfad, der nun bergab geht (Markierung **Gelber Ring**). Nach einer Weile stoßen wir auf einen Forstweg, dem wir nach links folgen. Hinter der Linkskurve erreichen wir den **Wachfels (2)**. Geht man rechts am Wachfels etwas hinunter, kann man ein natürliches Felsentor bewundern. Von oben bietet der Wachfels eine tolle Aussicht auf Obersteinbach, den Wolfsfels und die Burg Petit-Arnsberg.

Zurück auf dem Wanderweg gehen wir ein Stück auf dem Forstweg weiter und biegen nach etwa 200 m rechts auf einen Pfad ab (Markierung **Gelber Ring**), der über ein paar Serpentinafen hinunter bis zur **Burg Petit-Arnsberg (3)** führt. Hier sollen im Mittelalter Raubritter gehaust haben, die regelmäßig die lokale Bevölkerung ausraubten. Seit dem 17. Jahrhundert ist die kleine Burg zerstört.



Wanderparadies Wasgau

Nach der Burgbesichtigung gehen wir für ein paar Meter den gleichen Weg zurück, biegen an der Abzweigung links auf den Pfad Richtung Obersteinbach ab (Markierungen **Gelber Ring**, **Rote Burg** (**Chemin des Châteaux-forts d'Alsace - Elsässer Burgenweg**) und **Rote Raute**). Kurz darauf stoßen wir auf einen Forstweg, dem wir nach rechts folgen. Unterhalb des Wachtfelsens biegen wir links ab (Markierung **Gelber Ring**) und gelangen zur Rue du Wachtfels. An der Hauptstraße biegen wir links ab und folgen ihr zurück zum Parkplatz, bzw. zur Bushaltestelle.



Aussicht vom Wachtfels auf Burg Petit-Arnsberg (links) und Wolfsfels (dahinter)

Wichtige Hinweise

**⚠ Das Betreten der hier aufgeführten und beschriebenen Orte geschieht gänzlich auf eigene Gefahr!
Alle Angaben ohne Gewähr!**

⚠ Bitte beachte und berücksichtige unbedingt die Warnschilder des Jagdbetriebs (hauptsächlich im Herbst) und der Fällungsarbeiten. Vor allem bei den Fällungsarbeiten herrscht Lebensgefahr.

Bitte beachte, dass die Strecken der Wanderungen und Burgzugänge zwischenzeitlich geändert sein können. Falls dies der Fall sein sollte, würde ich mich über eine kurze Nachricht an admin@wanderparadies-wasgau.de freuen, vielen Dank!

Einige angegebene Parkplätze sind keine offiziellen Parkplätze, sondern Stellen am Straßen- oder Wegrand. Bitte respektiere diese Stellen und die Natur.

