


Felsenwaldtour

Gebrochener Felsen, Pirmasenser Felsentor und Mordloch...

Felsenwaldtour (13,8 km)

Bergauf: 402 m
Bergab: 402 m




... sind nur drei der vielen bizarren Sandsteinformationen, die östlich von Pirmasens im "Felsenwald" liegen. Diese Wanderung verläuft auf dem gleichnamigen Premiumweg und beginnt am Eisweiher. Über den Kugelfelsen geht es zum Gebetbuch und weiter zum Gebrochenen Felsen, bei dem der Name Programm ist. Nach der Schillerwand verläuft der Weg in einem Wiesental und steigt dann zum bekannten Pirmasenser Felsentor. Anschließend gibt es mit dem Wirtshaus Beckenhof und dem Waldhaus Starkenbrunnen zwei Möglichkeiten zum Einkehren. Über den Kanzelfelsen geht es am Pirmasenser Ortsteil Platte vorbei zum Mordloch und abschließend zurück zum Eisweiher.

Praktische Informationen


Interaktive Tourenkarte:

http://umap.openstreetmap.fr/de/map/felsenwaldtour_394112#14/49.1997/7.6479

Wanderkarte: NP7 - Naturpark Pfälzerwald / Westlicher Wasgau mit Dahn

 **Startpunkt:** Oberer Parkplatz am Eisweiher. Zufahrt über die Landauer Straße zwischen der B 10 und Pirmasens.

Koordinaten (Dezimalgrad - WGS 84): **49.194229° / 7.625396°** oder mit Google Maps herkommen:
<https://goo.gl/maps/SB3Vz8bimKm1Jy357>

 **Öffentliche Verkehrsmittel:** Bus von **Pirmasens (Exerzierplatz)** nach **Ruhbank (Platte)** auf der Strecke **Pirmasens Exerzierplatz - Ruhbank Platte (Linie 201)** (VRN).

<http://vrn.de>

Hinweis: Wer mit dem Bus anreist, wandert versetzt zur Beschreibung.

 **Ungefähre Länge:**

13,8 km

 **Anstieg:**

402 m

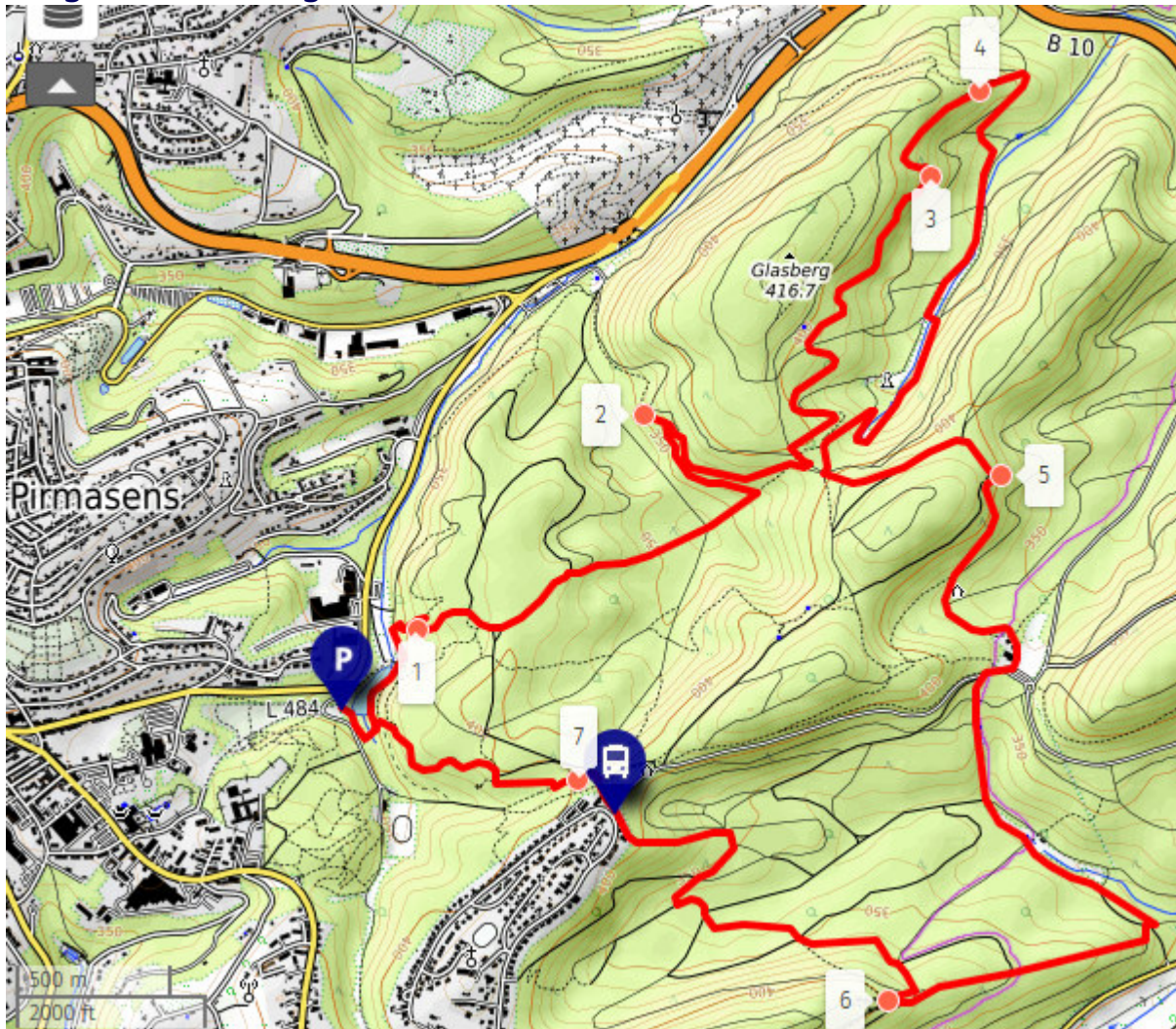


Wanderparadies Wasgau

♥ **Anforderungen:** Anspruchsvolle Wanderung auf sehr gut markierten Waldwegen und -pfaden.

🍴 **Einkehr:** Im Wirtshaus Beckenhof und dem Waldhaus Starkenbrunnen.

Wegbeschreibung



Kartendaten: © [OpenStreetMap](#)-Mitwirkende, [SRTM](#) | Kartendarstellung: © [OpenTopoMap](#) (CC-BY-SA)

Vom Parkplatz wenden wir uns nach Süden und folgen dem Pfad mit der Markierung **Felsenwald (stilisiertes rotes Felsentor)**, der den Eisweiher gegen den Uhrzeigersinn umrundet. Wir überqueren links die Brücke, biegen erneut links ab und befinden uns nun auf dem Wanderweg, dem wir Richtung Kugelfelsen folgen.

Der Weg **Felsenwald (stilisiertes rotes Felsentor)** verläuft am Eisweiher entlang und kurz danach geht es rechts im Zickzack hinauf zum unteren Teil des Kugelfelsens. Wir halten uns links und gelangen zum oberen Teil des **Kugelfelsens (1)**.




Kugelfelsen



Wanderparadies Wasgau

Wir wandern weiter den Pfad entlang und biegen rechts auf einen Forstweg ab. Die kommende Sitzgelegenheit lassen wir rechts liegen und halten uns an den folgenden beiden Gabelungen rechts. An der Kreuzung folgen wir geradeaus dem Erdweg, bevor unser Weg nach links schwenkt. An der Stelle "Gebetbuch, 351 m" folgen wir geradeaus dem Pfad zum **Gebetbuch (2)** (links von der Sitzbank unter dem Felsvorsprung).

Es geht denselben Weg zur Abzweigung zurück, an der wir uns links halten. Direkt vor der kommenden Wegspinne biegen wir scharf links ab und halten uns anschließend an zwei Abzweigungen rechts. Hinter der Linkskurve folgen wir links dem Pfad und erreichen den Luitpoldfelsen (Markierung **Felsenwald (stilisiertes rotes Felsentor)**)).



Schillerwand

Wir folgen unserem Wanderweg, der immer wieder von Felsen gesäumt wird und erreichen nach einer Weile den beeindruckenden **Gebrochenen Felsen (3)**. Der Weg führt uns anschließend zur hübschen **Schillerwand (4)**, hinter der wir rechts dem Pfad folgen.

Anschließend folgen wir rechts dem Forstweg, der uns ins Glastal führt. An der zweiten Möglichkeit wechseln wir mit unserer Markierung **Felsenwald (stilisiertes rotes Felsentor)** die Talseite und erreichen kurz darauf die Glastalquelle. Wir wandern durch den Talschluss und biegen links auf den Pfad ab, der uns hinauf zu einer Wegspinne führt. Hier geht es nach links und wir folgen dem rechten der beiden Weg mit unserer Markierung. Kurz darauf gelangen wir zum **Pirmasenser Felsentor (5)**. Wir gehen hindurch und folgen unserem Weg zum Forsthaus Beckenhof.

Wir umrunden das Wirtshaus und folgen rechts der Straße ein paar Meter. Links geht es auf dem Pfad hinunter. Wir passieren den Hammelsweiher und gelangen anschließend zum Waldhaus Starckenbrunnen. Unser Wanderweg verläuft nun im Tal und direkt vor dem Parkplatz biegen wir rechts und sofort danach links ab (Markierung **Felsenwald (stilisiertes rotes Felsentor)**)). Anschließend geht es rechts hinauf zum **Kanzelfelsen (6)**.



Felsentor

Vor dem Kanzelfelsen biegen wir scharf rechts ab und folgen unserer Markierung den Hang hinab. Der Wanderweg kreuzt nun mehrere Forstwege bevor es wieder ansteigt und wir den Geisenfels erreichen. Hinter diesem gelangen wir zu den ersten Häusern des Pirmasenser Ortsteils Ruhbank. Hier biegen wir rechts ab und erreichen die Bushaltestelle.



Wanderparadies Wasgau

Es geht geradeaus weiter und rechts an den Häusern vorbei. Kurz danach folgen wir unserer Markierung **Felsenwald (stilisiertes rotes Felsentor)** nach links und wandern durch das **Mordloch (7)**. Dahinter geht es rechts wieder bergauf. In der Rechtskurve geht links ein Pfad zum Aussichtspunkt auf dem Ambossfelsen.

Wir folgen unserem Weg zur Kreuzung, an der wir uns links halten. Kurz darauf passieren wir die Philippsruhe und an einem weiteren Felsen geht es steil links hinab zum Eisweiher. Unten angekommen überqueren wir die Brücke vom Hinweg und gelangen dann rechts zurück zum Parkplatz.

Wichtige Hinweise

**⚠ Das Betreten der hier aufgeführten und beschriebenen Orte geschieht gänzlich auf eigene Gefahr!
Alle Angaben ohne Gewähr!**

⚠ Bitte beachte und berücksichtige unbedingt die Warnschilder des Jagdbetriebs (hauptsächlich im Herbst) und der Fällungsarbeiten. Vor allem bei den Fällungsarbeiten herrscht Lebensgefahr.

Bitte beachte, dass die Strecken der Wanderungen und Burgzugänge zwischenzeitlich geändert sein können. Falls dies der Fall sein sollte, würde ich mich über eine kurze Nachricht an admin@wanderparadies-wasgau.de freuen, vielen Dank!

Einige angegebene Parkplätze sind keine offiziellen Parkplätze, sondern Stellen am Straßen- oder Wegrand. Bitte respektiere diese Stellen und die Natur.

