

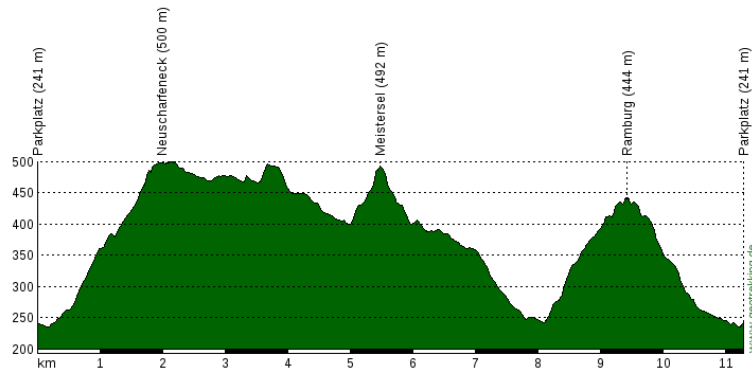
# Wanderparadies Wasgau

## Neuscharfeneck, Meistersel und Ramburg

### Kleine Burgenrunde um Ramberg

Neuscharfeneck, Meistersel und Ramburg (11,3 km)

Bergauf: 555 m  
Bergab: 555 m



*Diese Tour führt uns vom Bürstenbinderdorf Ramberg zur hochgelegenen Burg Neuscharfeneck mit ihrer mächtigen Schildmauer. Von hier eröffnet sich uns ein tolles Panorama unter Anderem zu den Burgen Trifels im Süden und Ramburg im Nordwesten. Auf halbem Wege zur Burg Meistersel können wir einen 5-Burgenblick*

*genießen. Nach einer kurzen Durchquerung von Ramburg führt uns der Weg hinauf zur Ramburg mit ihrer ebenfalls mächtigen Schildmauer und riesigem Felsenkeller. Über einen letzten Abstieg gelangen wir zurück zum Startpunkt.*

### Praktische Informationen

**Interaktive Tourenkarte:** [http://umap.openstreetmap.fr/de/map/neuscharfeneck-meistersel-und-ramburg\\_180906#14/49.2629/8.0178](http://umap.openstreetmap.fr/de/map/neuscharfeneck-meistersel-und-ramburg_180906#14/49.2629/8.0178)

**Wanderkarte:** Hauenstein & Trifelsland

**Startpunkt:** Parkplatz am Konrad-Adenauer-Platz in Ramberg. Alternativ gibt es am Friedhof einen weiteren Parkplatz (wer von dort startet, gelangt über die Dekan-Schill-Straße zum Wanderweg).

Koordinaten (Dezimalgrad - WGS 84): **49.261271° / 8.009471°** oder mit Google Maps herkommen:

<https://goo.gl/maps/PqCsDydZsJx>

**Öffentliche Verkehrsmittel:** Bus von Landau nach Ramberg (Konrad-Adenauer-Platz) auf der Strecke Landau - Albersweiler - Ramberg (Linie 521) (VRN).

<http://vrn.de>

**↔ Ungefähre Länge:**

11,3 km

**🏔️ Anstieg:**

555 m

**💪 Anforderungen:** Mittelschwere Wanderung auf teilweise schlecht markierten Waldwegen und -pfaden sowie kurzen Straßenabschnitten im Ort.

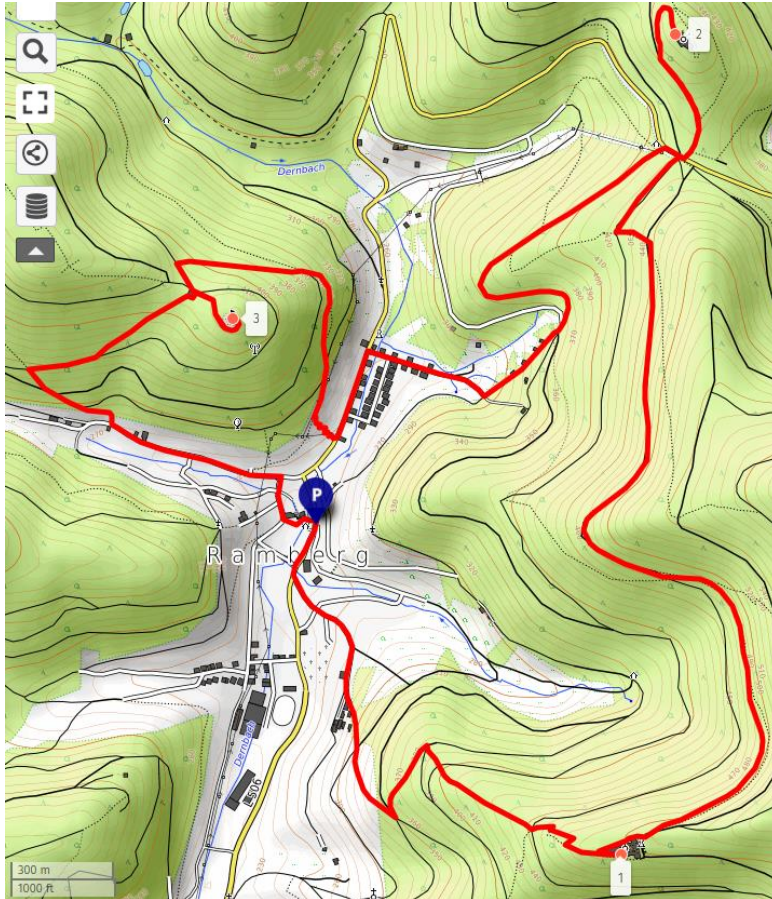
**🍴 Einkehr:** In Ramberg, im Waldhaus Drei Buchen und der Ramburgschenke.

**⚠️ Hinweise:** Die Burg Meistersel ist voraussichtlich noch bis 2020 wegen Restaurierungsarbeiten gesperrt. <https://www.rheinpfalz.de/artikel/ramberg-meistersel-bleibt-bis-2020-gesperrt/>




# Wanderparadies Wasgau

## Wegbeschreibung



Kartendaten: © [OpenStreetMap](#)-Mitwirkende, [SRTM](#) | Kartendarstellung: © [OpenTopoMap](#) (CC-BY-SA)



*Burg Neuscharfeneck*

Vom Konrad-Adenauer-Platz wenden wir uns nach Süden und laufen die Hauptstraße (Richtung Dernbach) entlang. Kurz nach der Kirche biegen wir links in den Marktweg ab (Markierung Richtung Neuscharfeneck). An der Kreuzung (Dekan-Schill-Straße) gehen wir gradeaus weiter und halten uns an der nächsten Gabelung links. Am Ende des Marktweges folgen wir links dem Weg, der uns in den Wald führt.

Wir queren einen Pfad und gelangen zu einem breiten Forstweg. Hier biegen wir links ab und folgen dem Weg bis zur nächsten Wegspinne (Markierungen Richtung Drei Buchen und Meistersel). Dort biegen wir rechts ab und folgen dem Weg vorbei an einer Holzbank hinauf (Markierungen Richtung Drei Buchen und Neuscharfeneck). Nach ca. 50 Metern erreichen wir eine Kreuzung, die Markierung Richtung Drei Buchen zeigt nach links, wir gehen aber gradeaus weiter den Berg hinauf.

An der nächsten Kreuzung folgen wir halblinks einem Pfad, der mit einer schwarzen Burg markiert ist im Zickzack

und an einem Felsen vorbei bis zur **Burg Neuscharfeneck (1)** hinauf. Ein Burgbesuch lohnt in jedem Fall, der Blick schweift von der Ramburg bis hin zum Trifels.



# Wanderparadies Wasgau

Nach der Besichtigung gehen wir um die Burg herum und gelangen zum Halsgraben, von wo aus die Schildmauer mit ihrer ganzen Mächtigkeit beeindruckt. Wir halten uns links und folgen der Markierung **Pfälzer Weinsteig** Richtung **Parkplatz Drei Buchen**. Unterwegs erreichen wir den Fünf-Burgenblick (Sitzgelegenheiten) und kurz vor dem Parkplatz das Waldhaus Drei Buchen.

Wir überqueren die Straße und nehmen den rechten Weg mit der Markierung **Drei Burgen Weg (3 dunkelgrüne Burgen auf grünem Hintergrund)** Richtung **Ruine Meistersel** (wir lassen das ehemalige Grab von Theodor Winter links liegen). An der Abzweigung gehen wir links und an der nächsten Gabelung führt uns der rechte Weg hinauf zur **Burg Meistersel (2)**.

Wir gehen denselben Weg zurück zum Parkplatz Drei Buchen an dem wir erneut die Straße überqueren und uns rechts halten. Etwas weiter den Parkplatz hinab zweigen wir links (Strommast) auf den Weg mit der Markierung **Roter ausgefüllter Kreis** Richtung **Ramberg** ab. An der nächsten Wegspinne halten wir uns halbrechts und folgen dem Weg mit der gelben Markierung **Pfälzer Weinsteig** ins Tal hinab.

Nach kurzer Zeit biegen wir rechts auf den asphaltierten Weg ab und gelangen nach Ramberg. Der Weg wird zur Abselstraße und stößt auf Höhe der Bushaltestelle auf die Burgstraße. Wir biegen links auf die Burgstraße ab und folgen ihr ca. 300 m.

Hinter einem Trafohäuschen geht der Weg rechts im Zickzack eine Wiese hinauf (Markierungen Richtung Ramburg). Nach wenigen Minuten stoßen wir auf einen Pfad an einem Zaun und biegen rechts ab. Etwas weiter gelangen wir zu einer Kreuzung mit einer Holzbank und queren den **Pälzer Keschdeweg (Esskastanie)**. Hier halten wir uns halblinks und folgen dem Pfad in den Wald hinauf. Wir queren einen weiteren Weg und gehen weiter halblinks auf dem Pfad den Berg hinauf. Bald stoßen wir auf einen breiten Forstweg, dem wir nach links zur nahen Ramburgschenke folgen.

Wir gehen an der Ramburgschenke vorbei und folgen geradeaus einem Weg bergauf (Markierungen Richtung Ramburg). Nach einem kurzen Aufstieg erreichen wir die **Burg Ramburg (3)**. Von der Burg ist nicht mehr sehr viel übrig, aber die Reste des Palas' sind beeindruckend und vor allem der gewaltige Felsenkeller.



*Palas und Schildmauer der Ramburg*



# Wanderparadies Wasgau

Wir gehen denselben Weg zur Ramburgschenke zurück und biegen direkt hinter dem kleinen Häuschen und an der hölzernen Eule in einer Eiche links ab (Markierung Richtung Ramberg). Der Hohlweg stößt bald auf einen Weg, dem wir ein kurzes Stück nach rechts folgen. An einer Kreuzung biegen wir links ab (Markierungen Richtung Keschdebusch). An einer weiteren Kreuzung halten wir uns halbrechts und gehen hinab ins Tal. An der nächsten Gabelung nehmen wir den rechten Pfad und gelangen schnell zur Schlossbergstraße, der wir nach links folgen.

Wir folgen der Schlossbergstraße so lange, bis wir rechts in die Kreuzwoogstraße abbiegen. Hinter der Freiwilligen Feuerwehr Ramberg biegen wir links ab, gehen am Bürstenbinder-Museum vorbei und gelangen zum Konrad-Adenauer-Platz, dem Startpunkt dieser Tour.

## Wichtige Hinweise

**⚠ Das Betreten der hier aufgeführten und beschriebenen Orte geschieht gänzlich auf eigene Gefahr!  
Alle Angaben ohne Gewähr!**

**⚠ Bitte beachte und berücksichtige unbedingt die Warnschilder des Jagdbetriebs (hauptsächlich im Herbst) und der Fällungsarbeiten. Vor allem bei den Fällungsarbeiten herrscht Lebensgefahr.**

Bitte beachte, dass die Strecken der Wanderungen und Burgzugänge zwischenzeitlich geändert sein können. Falls dies der Fall sein sollte, würde ich mich über eine kurze Nachricht an [admin@wanderparadies-wasgau.de](mailto:admin@wanderparadies-wasgau.de) freuen, vielen Dank!

Einige angegebene Parkplätze sind keine offiziellen Parkplätze, sondern Stellen am Straßen- oder Wegrand. Bitte respektiere diese Stellen und die Natur.

