


## Rödelstein und Burg Lindelbrunn

### Schöne Aussichten entlang des Lindelbrunnweges

*Schon von weitem ist der Rödelstein gut sichtbar, imponiert mit seiner Größe und ist bei Kletterern sehr beliebt. Diese Tour führt uns auf den Rödelstein hinauf, von dem man die Burg Berwartstein sehen kann. Anschließend führt der Weg hinauf zur Burg Lindelbrunn, die ein 360°-Panorama u.a. auf den Trifels bietet. Nach einer möglichen Einkehr im Cramerhaus führt der Weg zurück nach Vorderweidenthal.*

Rödelstein und Burg Lindelbrunn (8,6 km)

Bergauf: 281 m  
Bergab: 281 m





### Praktische Informationen

#### Interaktive Tourenkarte:

[http://umap.openstreetmap.fr/de/map/rodelstein-und-burg-lindelbrunn\\_203716#15/49.1369/7.8883](http://umap.openstreetmap.fr/de/map/rodelstein-und-burg-lindelbrunn_203716#15/49.1369/7.8883)

**Wanderkarte:** Bad Bergzaberner Land

 **Startpunkt:** Parkplatz in der Ortsmitte von Vorderweidenthal an der Lindelbrunnstraße (Bushaltestelle). Alternativ Wanderparkplatz am östlichen Ortsausgang Richtung Silz/Birkenhördt. Koordinaten (Dezimalgrad - WGS 84): **49.127481° / 7.878941°** oder mit Google Maps herkommen: <https://goo.gl/maps/GPXs6oSaI832>

 **Öffentliche Verkehrsmittel:** Bus von **Bad Bergzabern, Annweiler** oder **Dahn** nach **Vorderweidenthal** auf den Strecken **Bad Bergzabern - Dahn (Linie 545)** oder **Annweiler am Trifels - Vorderweidenthal - Bad Bergzabern (Linie 525)** (VRN).


<http://vrn.de>

 **Ungefähre Länge:**


8,6 km

 **Anstieg:**

281 m

 **Anforderungen:** Leichte Wanderung auf gut markierten Waldwegen und -pfaden. Teilweise sind die Wege asphaltiert.

 **Einkehr:** In Vorderweidenthal und dem Cramerhaus unterhalb der Burg Lindelbrunn.

 **Hinweise: Rödelstein:** Aufgrund brütender Vögel kann es von Februar bis Juli zu Felssperrungen sowie Wegverlaufsänderungen kommen. Für weitere Details siehe <http://www.wanderfalkenschutz-rlp.de/htm/felsen.htm>



# Wanderparadies Wasgau

## Wegbeschreibung



Kartendaten: © [OpenStreetMap](#)-Mitwirkende, [SRTM](#) | Kartendarstellung: © [OpenTopoMap](#) (CC-BY-SA)

Nahezu auf der gesamten Wanderung ist die Markierung **Lindelbrunnweg (Burg Lindelbrunn auf blauem Hintergrund)** unser Wegweiser. Wir beginnen die Tour indem wir die Lindelbrunnstraße Richtung Osten (Silz/Birkenhördt) folgen und gleich darauf links in die Kirchstraße abbiegen. Anschließend biegen wir rechts in die Thalstraße und dann links in die Schulstraße ab. An deren Ende biegen wir links ab und folgen dem Weg mit der Markierung **Lindelbrunnweg (Burg Lindelbrunn auf blauem Hintergrund)**.

Wir wandern durch Wiesen und sehen den mächtigen Rödelstein vor uns. An der Kreuzung im Wald (Schlangenborner Dell) biegen wir rechts ab und gehen in leichter Steigung weiter bis zum Abzweig Rödelstein. Hier biegen wir links ab und folgen dem unmarkierten und nicht zu verfehlenden Pfad hinauf zum **Rödelstein (1)**. Ohne Ausrüstung kommt man nur auf den westlichen Teil des Rödelsteins. Von dort oben können wir die Burg Berwartstein sehen.

Wir gehen den gleichen Weg zurück zum Abzweig Rödelstein, biegen links ab und folgen dem **Lindelbrunnweg (Burg Lindelbrunn auf blauem Hintergrund)** Richtung Lindelbrunn 1,6 km. Schon bald eröffnet sich links der Blick auf den Schlossberg mit der Burg Lindelbrunn. An der T-Kreuzung halten wir uns links und dann geradeaus.

Der **Lindelbrunnweg (Burg Lindelbrunn auf blauem Hintergrund)** führt uns zum Forsthaus Lindelbrunn (das Cramerhaus auf der rechten Seite) und zum Wanderparkplatz der Burg Lindelbrunn. Dort biegen wir links ab, folgen dem unmarkierten Weg, der geradeaus den Burgberg hinauf geht und lassen links ein Haus liegen. Wir biegen rechts auf den zweiten Weg ab, der sich gegen den Uhrzeigersinn um den Burgberg windet und uns zur **Burg Lindelbrunn (2)** führt.



# Wanderparadies Wasgau

## **i** **Burg Lindelbrunn**

*Burg Lindelbrunn wurde im 12. Jahrhundert als Reichsburg erbaut. Nachdem sie viele Besitzerwechsel verzeichnen konnte, wurde sie im 15. Jahrhundert sieben Wochen lang erfolglos belagert. Im Bauernkrieg (1525) wurde die Burg zerstört und nicht wiedererrichtet. Heute bietet sie ein traumhaftes 360°-Panorama u.a. auf die Burgen Trifels und Landeck.*



*Auf Burg Lindelbrunn*

## **👂** **Das Lindenmütterlein**

*Als der herrschende Ritter den Namen seiner fertiggestellten Burg vor seinem Tross verkünden wollte, tauchte eine alte Frau. Zum Erstaunen der Männer ging sie zum Brunnen, pflanzte eine Linde neben ihm und sagte, dass solange die Linde blühe, werde auch sein Geschlecht blühen. Fortan wurde die Burg Lindelbrunn genannt.*

*Die Linde blühte und so auch das Geschlecht, des weithin beliebten Ritters. Eines Tages traf die alte Frau im Wald auf den vor langer Zeit verstößenen Bruder des Burgherren. Sie wollte die Brüder versöhnen und ging mit ihm zur Burg. Der Burgherr wollte jedoch von seinem Bruder und der alten Frau nichts wissen und bedrohte sie an der Linde zu erhängen, würden sie nicht verschwinden.*

*Daraufhin stieß die alte Frau einen Kunkel gegen die Linde und brach sich einen Zweig ab, bevor der Baum mit einem Rauschen in den Brunnen fiel. Sie verließ die Burg mit dem Bruder und pflanzte am Fuße des Schlossberges den abgebrochenen Lindenzweig. Dem Bruder sagte sie, er solle sich mit den Steinen der Burg eine neue Burg bauen und verschwand im Wald.*

*Während eines Sturms brach die Burg Lindelbrunn auseinander und die Steine rollten den Berg hinab. Der Bruder rannte den Berg hinauf, um den Burgherren zu retten, fand jedoch keine Überlebenden. Zurück im Tal begann er mit den Steinen den Bau seiner Burg und noch heute steht an dieser Stelle das Forsthaus Lindelbrunn und oberhalb auf dem Berg die Ruine.*

Wir gehen den gleichen Weg wieder hinunter und biegen vor dem Cramerhaus rechts ab. An der Stelle Lindelbrunnerhof/Auf dem Brett biegen wir links ab und folgen dem **Lindelbrunnweg (Burg Lindelbrunn auf blauem Hintergrund)** Richtung Vorderweidenthal 2,9 km.

Der Weg führt bald wieder in den Wald und steigt ins Tal hinab. An der Kreuzung halten wir uns halbrechts und gelangen zum Sportplatz von Vorderweidenthal. Hinter dem ersten Rasenplatz biegen wir rechts ab, halten uns geradeaus und erreichen bald die ersten Häuser von Vorderweidenthal. Wir biegen links ab, überqueren die Straße und erreichen den Wanderparkplatz.

Der **Lindelbrunnweg (Burg Lindelbrunn auf blauem Hintergrund)** überquert den Wanderparkplatz und biegt oberhalb davon rechts ab (Abzweig Wanderparkplatz am Friedhof). Rechts eröffnet sich der Blick auf Vorderweidenthal und wir erreichen bald



# Wanderparadies Wasgau

die Waldstraße. Wir halten uns links und folgen ihr geradeaus bis wir rechts in die Bergstraße abbiegen. Kurz bevor diese auf die Lindelbrunnstraße trifft, biegen wir links ab und gelangen direkt wieder zum Startpunkt dieser Tour.

## Wichtige Hinweise

**! Das Betreten der hier aufgeführten und beschriebenen Orte geschieht gänzlich auf eigene Gefahr!  
Alle Angaben ohne Gewähr!**

**! Bitte beachte und berücksichtige unbedingt die Warnschilder des Jagdbetriebs (hauptsächlich im Herbst) und der Fällungsarbeiten. Vor allem bei den Fällungsarbeiten herrscht Lebensgefahr.**

Bitte beachte, dass die Strecken der Wanderungen und Burgzugänge zwischenzeitlich geändert sein können. Falls dies der Fall sein sollte, würde ich mich über eine kurze Nachricht an [admin@wanderparadies-wasgau.de](mailto:admin@wanderparadies-wasgau.de) freuen, vielen Dank!

Einige angegebene Parkplätze sind keine offiziellen Parkplätze, sondern Stellen am Straßen- oder Wegrand. Bitte respektiere diese Stellen und die Natur.

